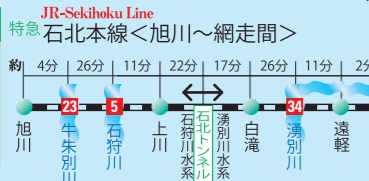
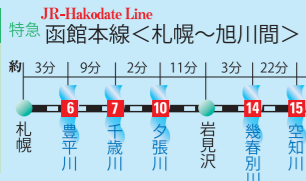


川の時刻表 2020

【川と線路の交差点】

主なJR駅から川への到達時間(約)

※ 駅での停車時間は含んでいません。また、列車によって到達時間が異なります。
 ※ は主な分水界(峠・トンネル)を示しています。
 ※ この時刻表は、2020.3.14改訂の時刻表から推測したもので実際の川の通過時刻とは誤差がありますのでご了承下さい。

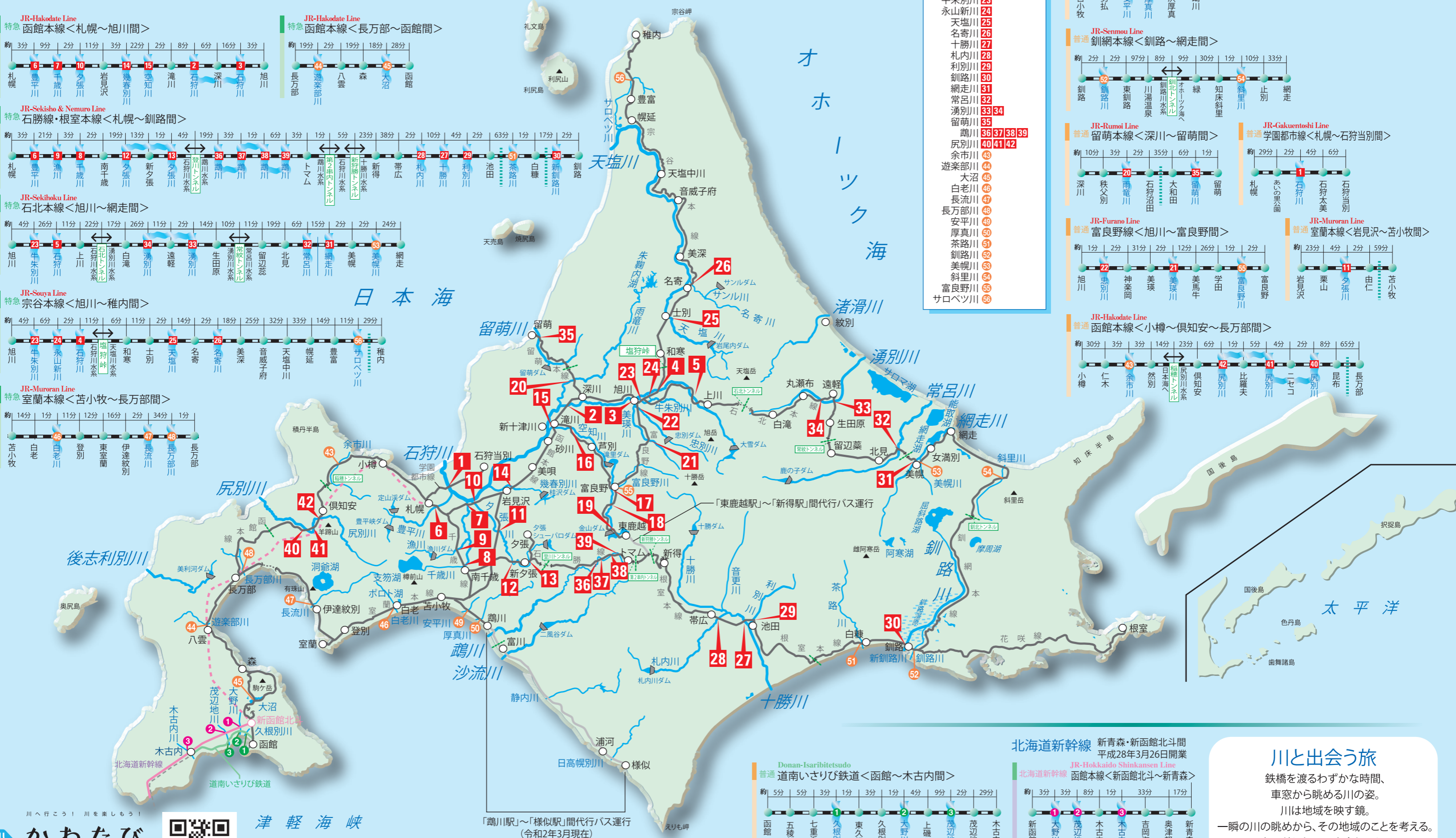
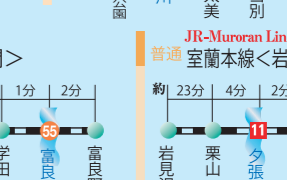
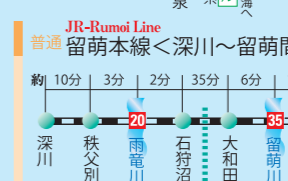
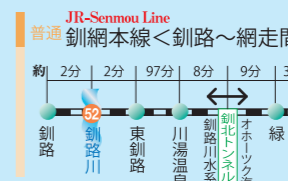
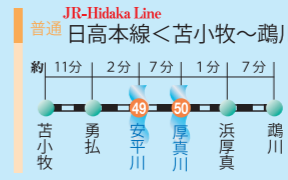
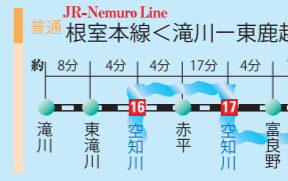


■ 交差番号 ■

- 北海道新幹線
- 道南いさりび鉄道
- 久根別川 ①
- 大野川 ②
- 茂辺地川 ③
- 木古内川 ④

■ 交差番号 ■

- 石狩川
- 豊平川
- 千歳川
- 滝川
- 夕張川
- 幾春別川
- 空知川
- 空知川(金山ダム)
- 雨竜川
- 美瑛川
- 忠別川
- 牛朱別川
- 永山新川
- 天塩川
- 名寄川
- 十勝川
- 札内川
- 利別川
- 釧路川
- 網走川
- 常呂川
- 湧別川
- 留萌川
- 留萌川
- 尻別川
- 余市川
- 遊楽部川
- 大沼
- 白老川
- 長流川
- 長万部川
- 安平川
- 厚真川
- 茶路川
- 釧路川
- 美幌川
- 斜里川
- 富良野川
- サロベツ川



川と出会う旅

鉄橋を渡るわずかな時間、
 車窓から眺める川の姿。
 川は地域を映す鏡。
 一瞬の川の眺めから、その地域のことを考える。
 次はどんな川に出会うのか?
 この時刻表を手にそんな旅をしてみませんか。

川へ行こう！ 川を楽しもう！

かわたび ぽっかいどう

KAWATABI HOKKAIDO