

# 川の時刻表

## 【川と線路の交差点】 2022

### 川の時刻表とは

川の時刻表とは、列車が川に架かる橋を渡る時刻を表形式でまとめたものです。(裏面参照)こちらのページには各路線の主な停車駅とその間に流れている川、到達に要する時間などを記載しています。

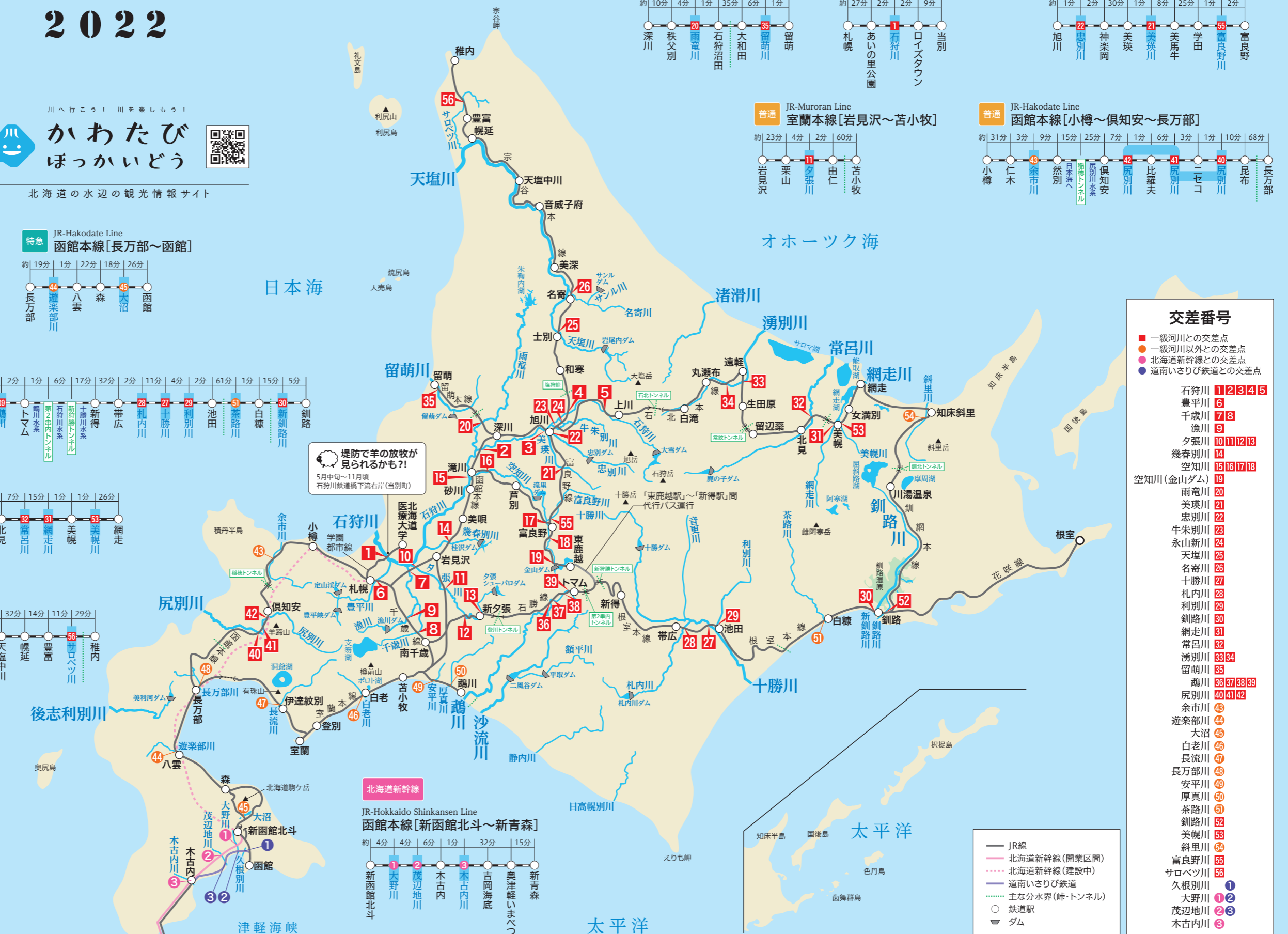
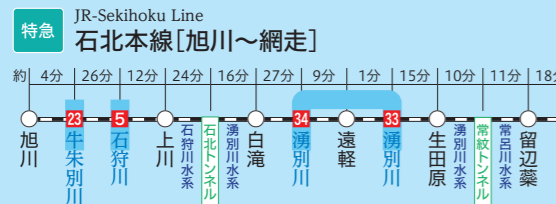
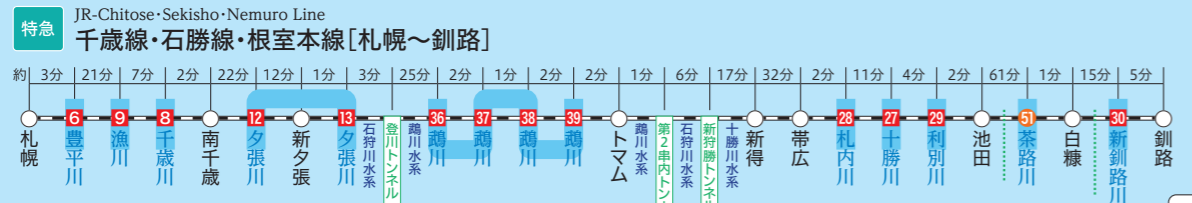
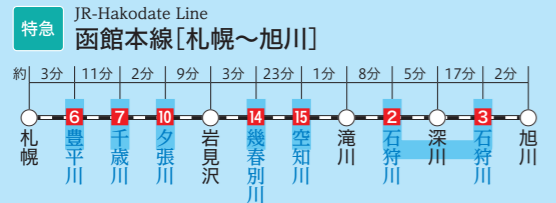
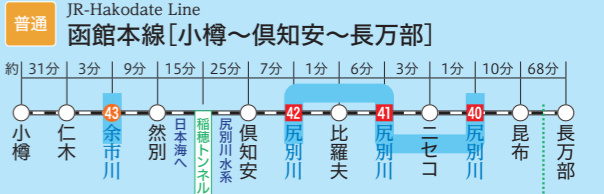
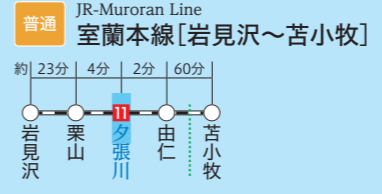
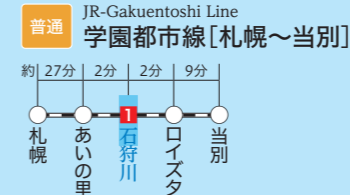
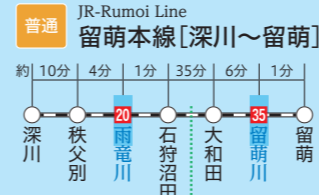
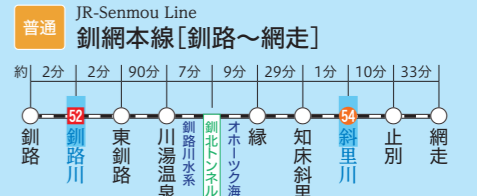
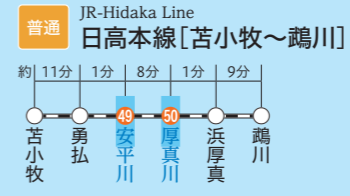
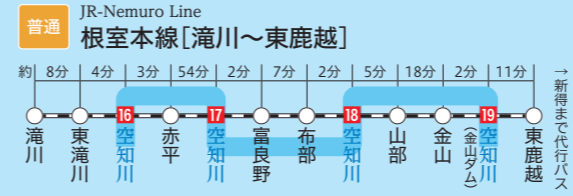
川へ行こう！川を楽しもう！

**かわたび ぽっかいどう**

北海道の水辺の観光情報サイト

### 主なJR駅から川への到達時間(約)

※駅での停車時間は含んでいません。また、列車によって到達時間が異なります。  
※この時刻表は、2022.3.12改訂の時刻表から推測したもので実際の川の通過時刻とは誤差がありますのでご了承下さい。



堤防で羊の放牧が見られるかも?!  
5月中旬～11月頃  
石狩川鉄道橋下流右岸(当別町)

### 交差番号

- 一級河川との交差点
- 一級河川以外との交差点
- 北海道新幹線との交差点
- 道南いさりび鉄道との交差点

石狩川	1 2 3 4 5
豊平川	6
千歳川	7 8
漁川	9
夕張川	10 11 12 13
幾春別川	14
空知川	15 16 17 18
空知川(金山ダム)	19
雨竜川	20
美瑛川	21
忠別川	22
牛朱別川	23
永山新川	24
天塩川	25
名寄川	26
十勝川	27
札内川	28
利別川	29
釧路川	30
網走川	31
常呂川	32
湧別川	33 34
留萌川	35
鶴川	36 37 38 39
尻別川	40 41 42
余市川	43
遊楽部川	44
大沼	45
白老川	46
長流川	47
長万部川	48
安平川	49
厚真川	50
茶路川	51
釧路川	52
美幌川	53
斜里川	54
富良野川	55
サロベツ川	56

1 2 3 4 5 6 7 8 9 10 11 12 13 14 15 16 17 18 19 20 21 22 23 24 25 26 27 28 29 30 31 32 33 34 35 36 37 38 39 40 41 42 43 44 45 46 47 48 49 50 51 52 53 54 55 56

- JR線
- 北海道新幹線(開業区間)
- 北海道新幹線(建設中)
- 道南いさりび鉄道
- 主な分水界(峠・トンネル)
- 鉄道駅
- ダム

