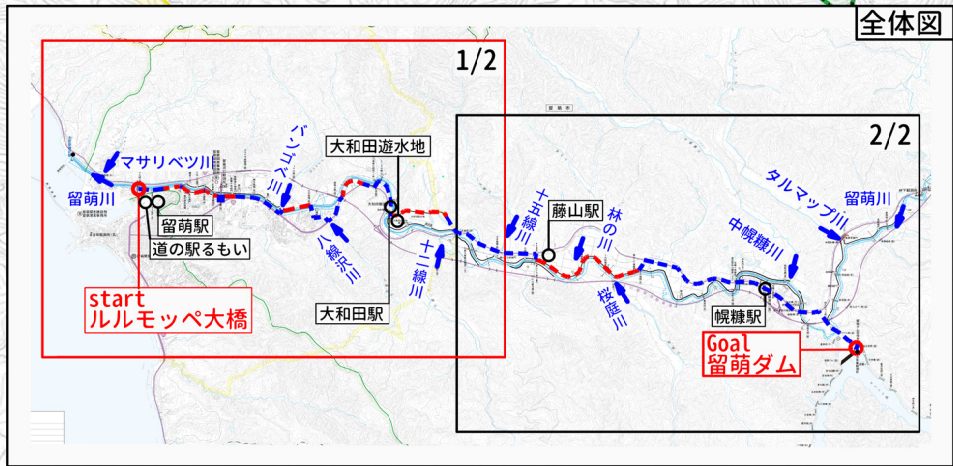


留萌川サイクリングマップ(留萌市街地～留萌ダム) 1/2



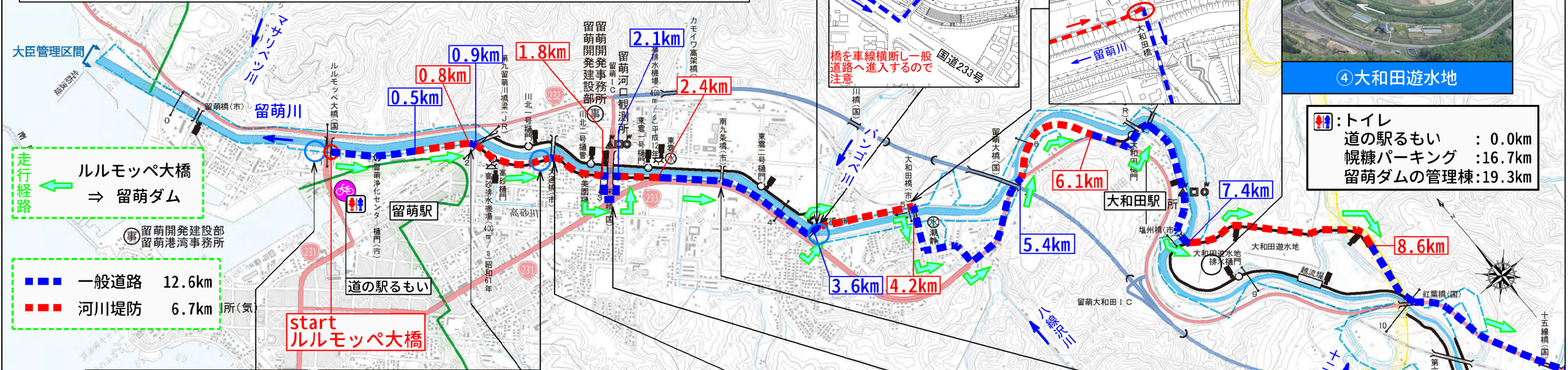
距離 = 19.3km 最低標高 = 4.3m 最大標高 = 53.0m 標高差 = 48.7m
 平均斜度 = 0.3% 最大斜度 = 4.1% 標準所要時間 = 1時間30分 (平均時速13km/h)



③ 東橋上流



④ 大和田遊水地



走行経路
 ルルモッペ大橋 → 留萌ダム

■ 一般道路 12.6km
 ■ 河川堤防 6.7km

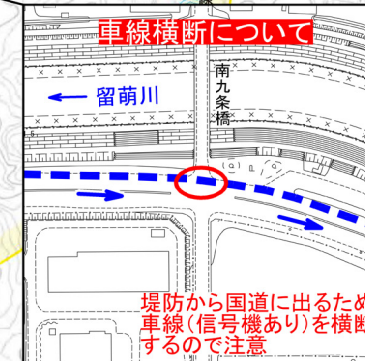
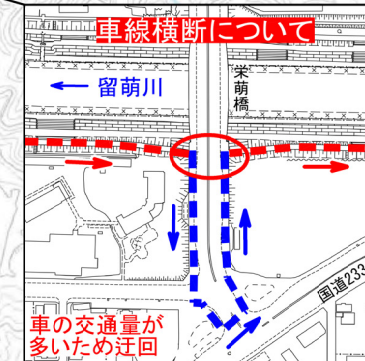
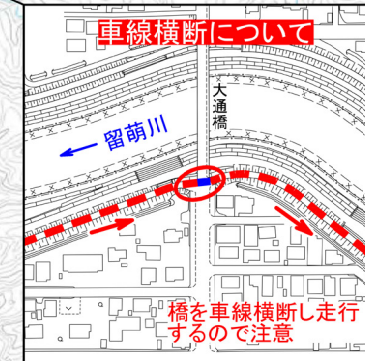
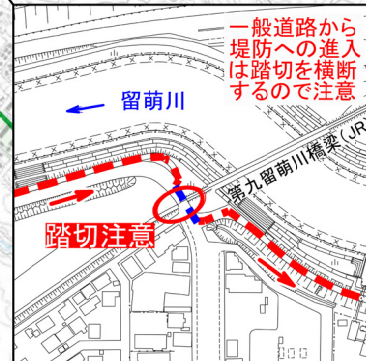
トイレ : 道の駅るもい : 0.0km
 幌糠パーキング : 16.7km
 留萌ダムの管理棟 : 19.3km



① ルルモッペ大橋下流




② 大通橋下流



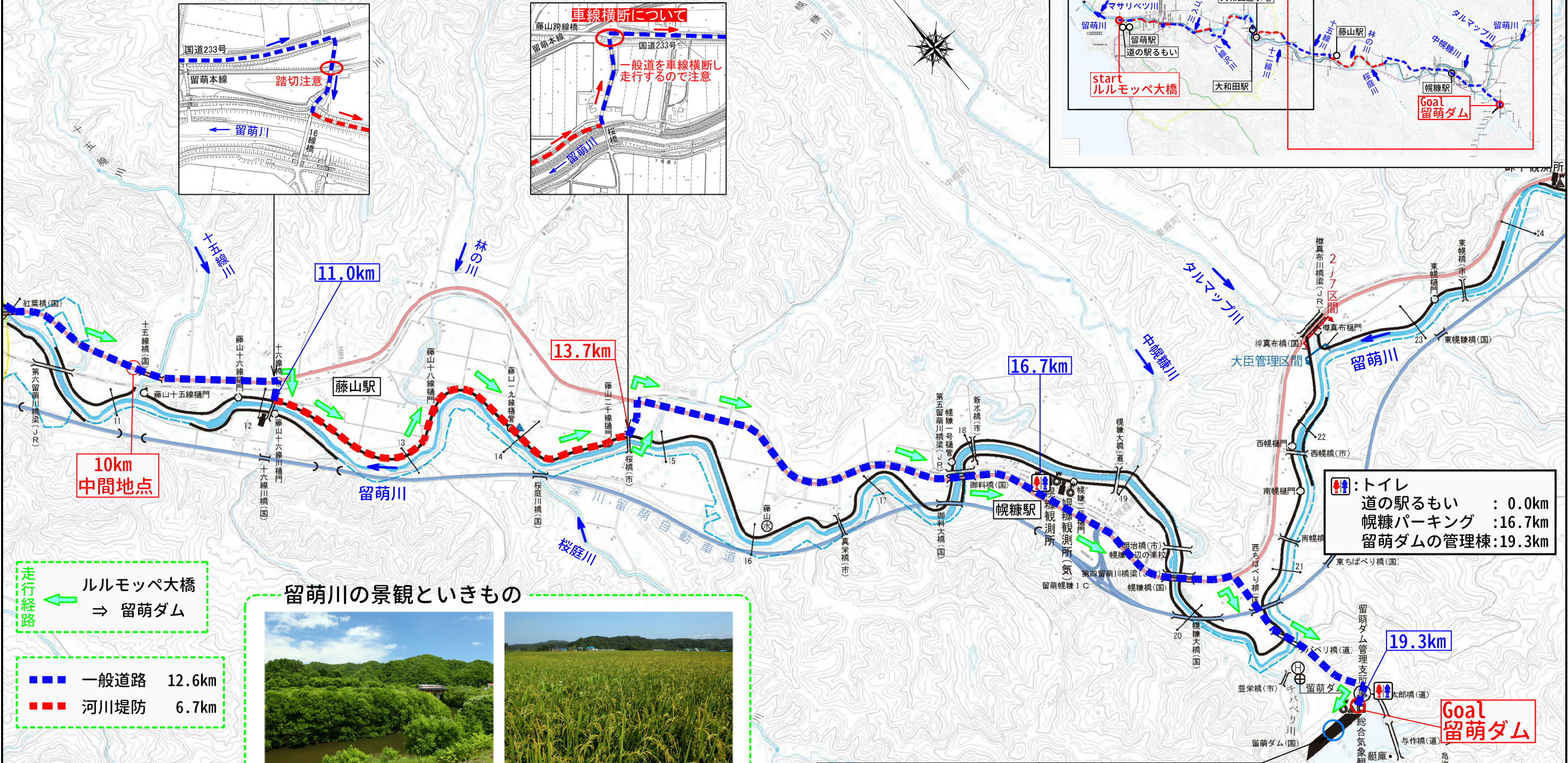
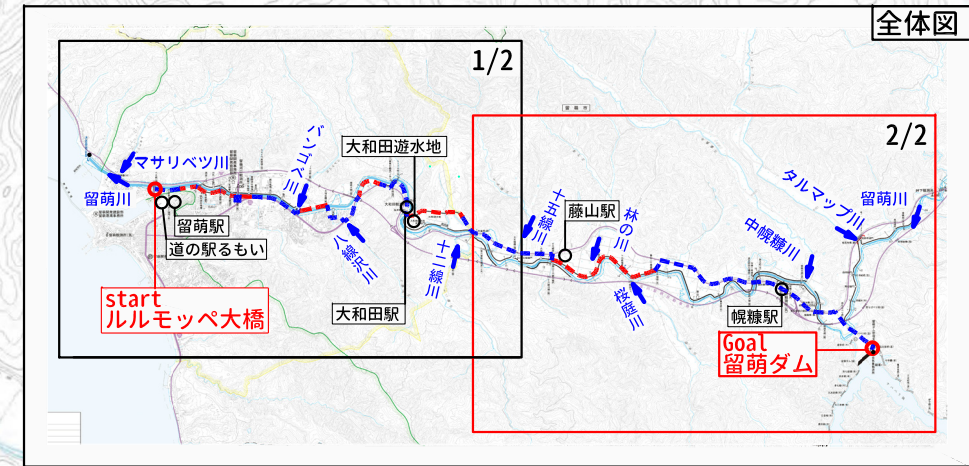
留萌川の新たな魅力発見
 水辺のサイクリングは美しい景観がポイントだMO! 水面に吹く爽やかな風を感じながら快適なサイクリングを楽しんでMO!

🚲 自転車の貸し出しを行っています。
 道の駅るもい「るしんふれ愛パーク(船場公園)管理棟
 留萌市船場町2丁目114 TEL:0164-43-1501

連絡先
 留萌開発建設部 治水課 住所: 〒077-8501 留萌市寿町1丁目68番地 電話番号: 0164-43-5515
 留萌市 地域振興部 政策調整課 住所: 〒077-8601 北海道留萌市幸町1丁目11番地 電話番号: 0164-42-1809



留萌川サイクリングマップ(留萌市街地～留萌ダム) 2/2



走行経路
 ルルモッペ大橋 → 留萌ダム

■ 一般道路 12.6km
 ■ 河川堤防 6.7km



堤防上の道路や河川敷内の道路利用者の方へのお願い

本ルートに含まれる堤防上の道路や河川敷内の道路は、自転車専用道路ではありません。また、洪水時などの防災活動や日常の適切な河川管理を行うために河川管理者が整備しており、関係車両等も通行する道路であるため、自転車走行車以外にも多くの方が利用しています。そのため、ルート上に車止めの柵等が設置されている箇所や舗装路面に穴ぼこ等が生じている場合もありますので、走行する際には、道路の状況や周囲の歩行者等に十分ご注意ください。



⑤留萌ダム ⑥留萌ダム

トイレ : 0.0km
 道の駅るもい : 0.0km
 幌糠パーキング : 16.7km
 留萌ダムの管理棟 : 19.3km

留萌川サイクリング試走会 ▶



令和4年 8月作成

