

川の時刻表


【川と線路の交差点】 2026

川の時刻表とは

川の時刻表とは、列車が川に架かる橋を渡る時刻を表形式でまとめたものです。(裏面参照)こちらのページには各路線の主な停車駅とその間に流れている川、到達に要する時間などを記載しています。

川へ行こう！ 川を楽しもう！

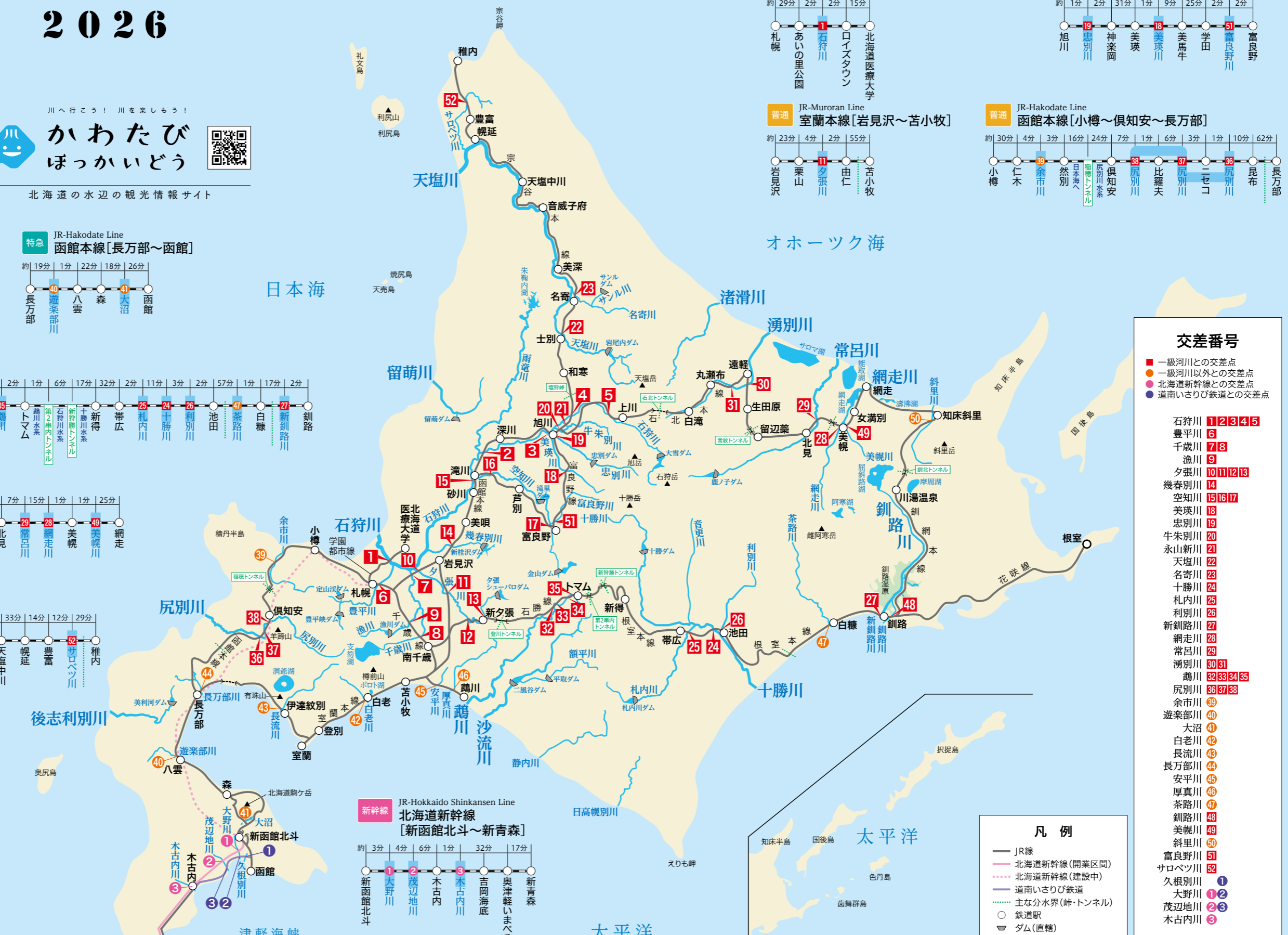

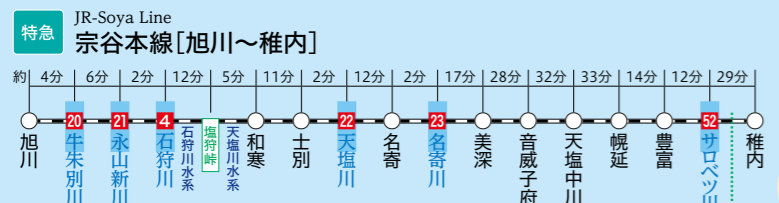
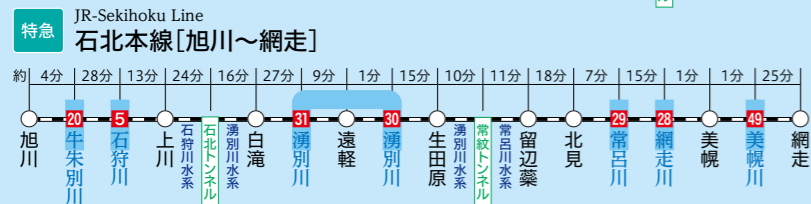
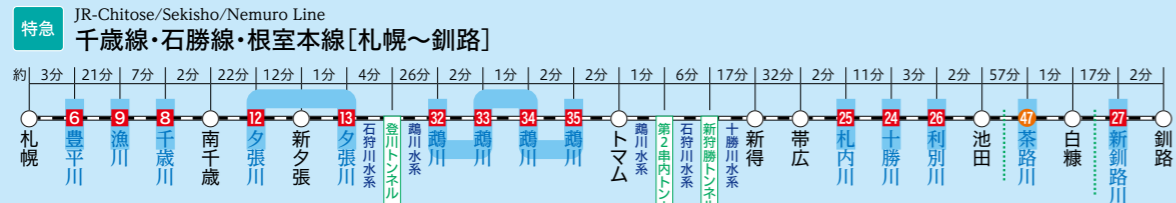
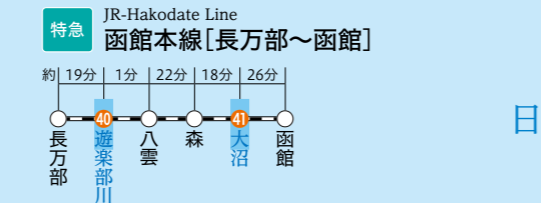
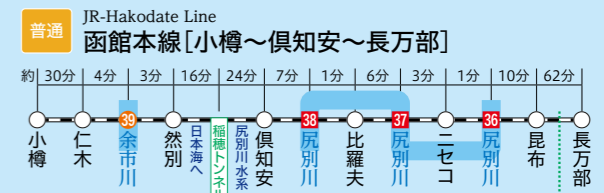
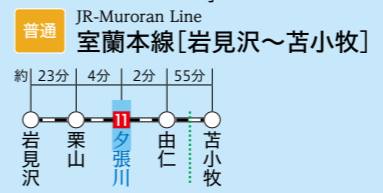
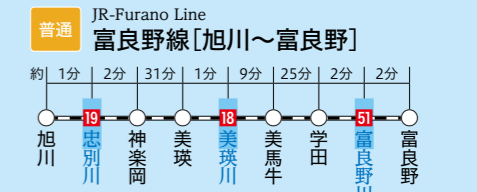
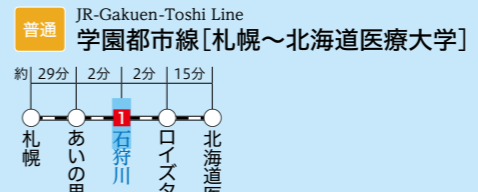
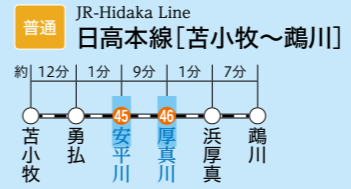
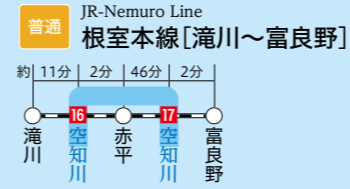
かわたび ぽっかいどう



北海道の水辺の観光情報サイト

主なJR駅から川への到達時間(約)

※駅での停車時間は含んでいません。また、列車によって到達時間が異なります。
 ※この時刻表は、2026.3.14改訂の時刻表から推測したもので実際の川の通過時刻とは誤差がありますのでご了承下さい。



交差番号

- 一級河川との交差点
- 一級河川以外の交差点
- 北海道新幹線との交差点
- 道南いさりび鉄道との交差点

石狩川	1 2 3 4 5
豊平川	6
千歳川	7 8
漁川	9
夕張川	10 11 12 13
幾春別川	14
空知川	15 16 17
美瑛川	18
忠別川	19
牛朱別川	20
永山新川	21
天塩川	22
名寄川	23
十勝川	24
札内川	25
利別川	26
新釧路川	27
網走川	28
常呂川	29
湧別川	30 31
釧路川	32 33 34 35
尻別川	36 37 38
余市川	39
遊楽部川	40
大沼	41
白老川	42
長流川	43
長万部川	44
安平川	45
厚真川	46
茶路川	47
釧路川	48
美幌川	49
斜里川	50
富良野川	51
サロベツ川	52
久根別川	1
大野川	2 3
茂辺地川	4
木古内川	5

凡例

- JR線
- 北海道新幹線(開業区間)
- 北海道新幹線(建設中)
- 道南いさりび鉄道
- 主な分水界(峠・トンネル)
- 鉄道駅
- ▽ ダム(直轄)

TIMETABLE OF RIVER CROSSINGS 【川と線路の交差点】

川の時刻表

この時刻表は川へのおおよその到達時間を示しています。
この時刻表は全ての列車について掲載されておりません。ご了承下さい。
この時刻表は道内のおもな河川（一級河川、および一部の二級河川）を対象としています。

例)6時29分に札幌駅を出発した「ライラック1号」は、6時32分に「豊平川」を渡り、6時43分には「千歳川」を渡ります。

この時刻表の見方

●JR-Hakodate Line
札幌～旭川（函館本線下り）

川との交差点	日本海まで（(本州海まで)）	ライラック1号	オホーツク1号	ライラック2号	宗谷	ライラック3号	カムイ7号	カムイ10号	カムイ11号	ライラック23号	ライラック25号	オホーツク3号	ライラック27号	カムイ29号	カムイ11号	ライラック33号	カムイ35号				
札幌発	約	629	652	713	730	800	900	1000	1100	1200	1300	1400	1430	1500	1530	1600	1630	1700	1730	1800	
豊平川	6	30K	632	655	716	733	803	903	1003	1103	1203	1303	1403	1433	1503	1533	1603	1633	1703	1733	1803
千歳川	7	29K	643	707	727	744	814	914	1014	1114	1214	1314	1414	1444	1514	1545	1614	1644	1714	1744	1814
夕張川	10	32.5K	645	709	729	746	816	916	1016	1116	1216	1316	1416	1446	1516	1547	1616	1646	1716	1746	1816
舞鶴別川	14	57.5K	657	721	741	758	828	928	1028	1128	1228	1328	1428	1458	1528	1560	1628	1658	1728	1758	1828
空知川	15	91.5K	721	749	804	822	851	951	1051	1151	1251	1351	1451	1521	1551	1626	1651	1721	1751	1821	1851
石狩川	2	111K	731	800	814	832	900	1000	1100	1200	1300	1400	1500	1530	1600	1637	1700	1730	1800	1830	1900
石狩川	3	155K	754	826	838	856	923	1023	1123	1223	1323	1423	1523	1553	1623	1703	1723	1753	1823	1853	1923

●JR-Hakodate Line
函館～札幌（函館本線・室蘭本線・千歳線下り）

川との交差点	日本海まで（(本州海まで)）	北1号	北3号	北5号	北7号	北9号	北11号	北13号	北15号	北17号	北19号	北21号	
函館発	約	602	737	856	1005	1045	1214	1331	1501	1640	1755	1843	
大沼	41	631	806	926	1034	1114	1244	1400	1530	1709	1824	1912	
遊楽部川	40	1K	710	846	1005	1113	1154	1323	1445	1609	1749	1903	1955
長万部川	44	(0.5K)	732	908	1025	1134	1214	1345	1506	1629	1809	1923	2015
長流川	43	(1.3K)	806	943	1058	1207	1248	1418	1538	1703	1844	1955	2049
白老川	42	(0.5K)	848	1026	1140	1254	1333	1500	1621	1745	1929	2037	2132
千歳川	8	72K	921	1059	1212	1330	1408	1532	1656	1818	2005	2111	2208
夕張川	9	64K	927	1106	1219	1337	1415	1539	1703	1824	2012	2118	2215
豊平川	6	30K	944	1126	1238	1358	1438	1600	1727	1844	2033	2138	2238

●JR-Chitose/Sekisho/Nemuro Line
札幌～帯広～釧路（千歳線・石勝線・根室本線下り）

川との交差点	日本海まで（(本州海まで)）	おおぞら1号	とかち1号	おおぞら3号	おおぞら5号	おおぞら7号	とかち3号	おおぞら9号	とかち5号		
札幌発	約	648	758	852	1045	1146	1357	1551	1726	1840	
豊平川	6	30K	651	801	855	1048	1149	1400	1554	1729	1843
滝川	9	64K	711	820	916	1109	1208	1418	1616	1751	1904
千歳川	8	72K	718	826	923	1116	1214	1424	1623	1758	1911
夕張川	12	79K	740	848	948	1140	1237	1443	1646	1820	1934
夕張川	13	91K	753	900	1003	1155	1249	1453	1658	1833	1946
釧路トンネル	756	905	1007	1158	1252	1456	1702	1837	1949		
釧路	32	(91K)	820	935	1036	1222	1316	1520	1732	1905	2013
釧路	33	(99K)	822	937	1039	1224	1318	1522	1734	1908	2015
釧路	34	(103K)	823	938	1040	1225	1319	1523	1735	1909	2016
釧路	35	(111K)	825	940	1042	1227	1321	1525	1737	1911	2018
第2車内トンネル	827	943	1045	1230	1323	1527	1740	1913	2021		
新幹線トンネル	832	949	1052	1236	1328	1532	1746	1918	2027		
帯広発	約	919	1143	1417	1619	1917	2007				
札幌発	約	921	1145	1419	1621	1919	2009				
十勝川	24	(38K)	931	1155	1429	1631	2024				
利別川	26	(37K)	934	1158	1432	1634	2029				
常呂川	47	(1K)	1034	1300	1530	1731	2130				
新釧路川	27	(0.2K)	1054	1318	1548	1749	2148				

●JR-Hokkaido Shinkansen Line
新青森～新函館北斗（北海道新幹線下り）

川との交差点	津軽海峡まで	はつかり9号	はつかり11号	はつかり13号	はつかり15号	はつかり17号	はつかり19号	はつかり21号			
新青森発	約	904	951	1118	1236	1359	1531	1645	1732	1841	
木古内川	3	0.8K	946	1040	1200	1318	1448	1617	1734	1814	1930
茂辺地川	2	3.5K	953	1047	1207	1325	1455	1624	1741	1821	1937
大野川	1	4K	957	1050	1211	1329	1458	1627	1744	1825	1941

●Donan Isaribi Tetsudo
道南いさりび鉄道（下り）

川との交差点	津軽海峡まで	約	約	約	
木古内発	約	912	1251	1519	
茂辺地川	3	0.5K	940	1320	1548
大野川	2	0.7K	954	1334	1602
久根別川	1	0.6K	959	1342	1608

●JR-Senmo Line
網走～釧路（釧網本線下り）

川との交差点	オホーツク海まで（(本州海まで)）	しりて1階席車			
網走発	約	638	1024	1521	
釧路川	50	0.5K	710	1107	1604
網走トンネル	823	1152	1648		
網走川	48	(2.5K)	958	1331	1841

●JR-Senmo Line
釧路～網走（釧網本線上り）

川との交差点	オホーツク海まで（(本州海まで)）	しりて1階席車			
網走発	約	638	847	1413	
釧路川	48	(2.5K)	640	849	1415
網走トンネル	827	1036	1558		
釧路川	50	0.5K	907	1115	1645

●JR-Hakodate Line
札幌～函館（千歳線・室蘭本線・函館本線上り）

川との交差点	日本海まで（(本州海まで)）	北2号	北4号	北6号	北8号	北10号	北12号	北14号	北16号	北18号	北20号	北22号	
札幌発	約	600	653	843	945	1056	1209	1326	1446	1545	1651	1846	
豊平川	6	30K	603	656	846	948	1059	1212	1329	1449	1548	1654	1849
滝川	9	64K	620	715	904	1008	1118	1235	1349	1508	1608	1717	1909
千歳川	8	72K	625	721	910	1014	1124	1242	1356	1514	1615	1724	1916
白老川	42	(0.5K)	657	753	943	1049	1158	1317	1430	1548	1648	1757	1949
長流川	43	(1.3K)	733	835	1029	1130	1242	1359	1512	1630	1729	1839	2031
長万部川	44	(0.5K)	805	908	1105	1204	1315	1436	1546	1703	1802	1913	2104
遊楽部川	40	1K	826	929	1125	1224	1335	1457	1606	1723	1822	1934	2124
大沼	41		906	1011	1206	1308	1415	1542	1647	1803	1904	2014	2205

●JR-Chitose/Sekisho/Nemuro Line
釧路～帯広～札幌（千歳線・石勝線・根室本線上り）

川との交差点	日本海まで（(本州海まで)）	とかち2号	おおぞら4号	とかち6号	おおぞら8号	おおぞら10号					
釧路発	約	618	832	1121	1356	1612					
新釧路川	27	(0.2K)	620	834	1123	1358	1614				
赤路川	47	(1K)	637	853	1140	1415	1631				
十勝川	26	(37K)	738	949	1242	1521	1735				
十勝川	24	(38K)	741	952	1245	1524	1738				
札幌発	約	751	1002	1255	1534	1748					
帯広発	約	645	754	842	1005	1112	1258	1346	1537	1751	
新幹線トンネル	734	849	943	1052	1208	1351	1443	1629	1838		
第2車内トンネル	740	857	951	1057	1214	1358	1450	1634	1843		
滝川	35	(111K)	744	901	955	1100	1219	1402	1455	1637	1846
滝川	34	(103K)	746	903	957	1102	1222	1404	1458	1639	1848
滝川	33	(99K)	747	904	958	1103	1223	1405	1459	1640	1849
滝川	32	(91K)	749	906	1000	1105	1226	1407	1503	1642	1851
釧路トンネル	818	930	1031	1129	1301	1433	1532	1707	1916		
夕張川	13	91K	822	933	1036	1132	1306	1437	1535	1709	1918
夕張川	12	79K	838	946	1049	1142	1318	1448	1547	1721	1935
千歳川	8	72K	904	1010	1112	1200	1340	1509	1610	1743	2000
滝川	9	64K	910	1017	1118	1206	1346	1516	1617	1750	2006
豊平川	6	30K	931	1038	1137	1226	1407	1538	1637	1813	2026

●JR-Hokkaido Shinkansen Line
新函館北斗～新青森（北海道新幹線上り）

川との交差点	津軽海峡まで	はつかり10号	はつかり12号	はつかり14号	はつかり16号	はつかり18号	はつかり20号	はつかり22号	はつかり24号	はつかり26号	はつかり28号	はつかり30号	はつかり32号	はつかり34号	はつかり36号	はつかり38号	はつかり40号
新函館北斗発	約	639	738	935	1053	1248	1339	1448	1620	1726							
大野川	1	4K	642	742	938	1057	1251	1343	1451	1623	1730						
茂辺地川	2	3.5K	646	746	942	1101	1255	1347	1455	1627	1734						
木古内川	3	0.8K	653	754	949	1109	1302	1355	1502	1634	1742						

●JR-Gakuen-Toshi Line
札幌～北海道医療大学（学園都市線下り）

川との交差点	日本海まで	約	約	約	
札幌発	約	925	1140	1320	
石狩川	1	1K	955	1210	1349

●JR-Hakodate Line
長万部～小樽（函館本線下り）

川との交差点	日本海まで	要利用	要利用	要利用	要利用
長万部発	約	605	1059	1536	
尻別川	36	41K	720	1559	1753
尻別川	37	46K	724	1603	1757
尻別川	38	55K	730	1609	1804
福根トンネル			824	1647	1859
京市川	39	7.5K	844	1702	1917

●JR-Muroran Line
苫小牧～岩見沢（室蘭本線下り）

川との交差点	日本海まで	約	約	約
苫小牧発	約	611	837	1322
夕張				